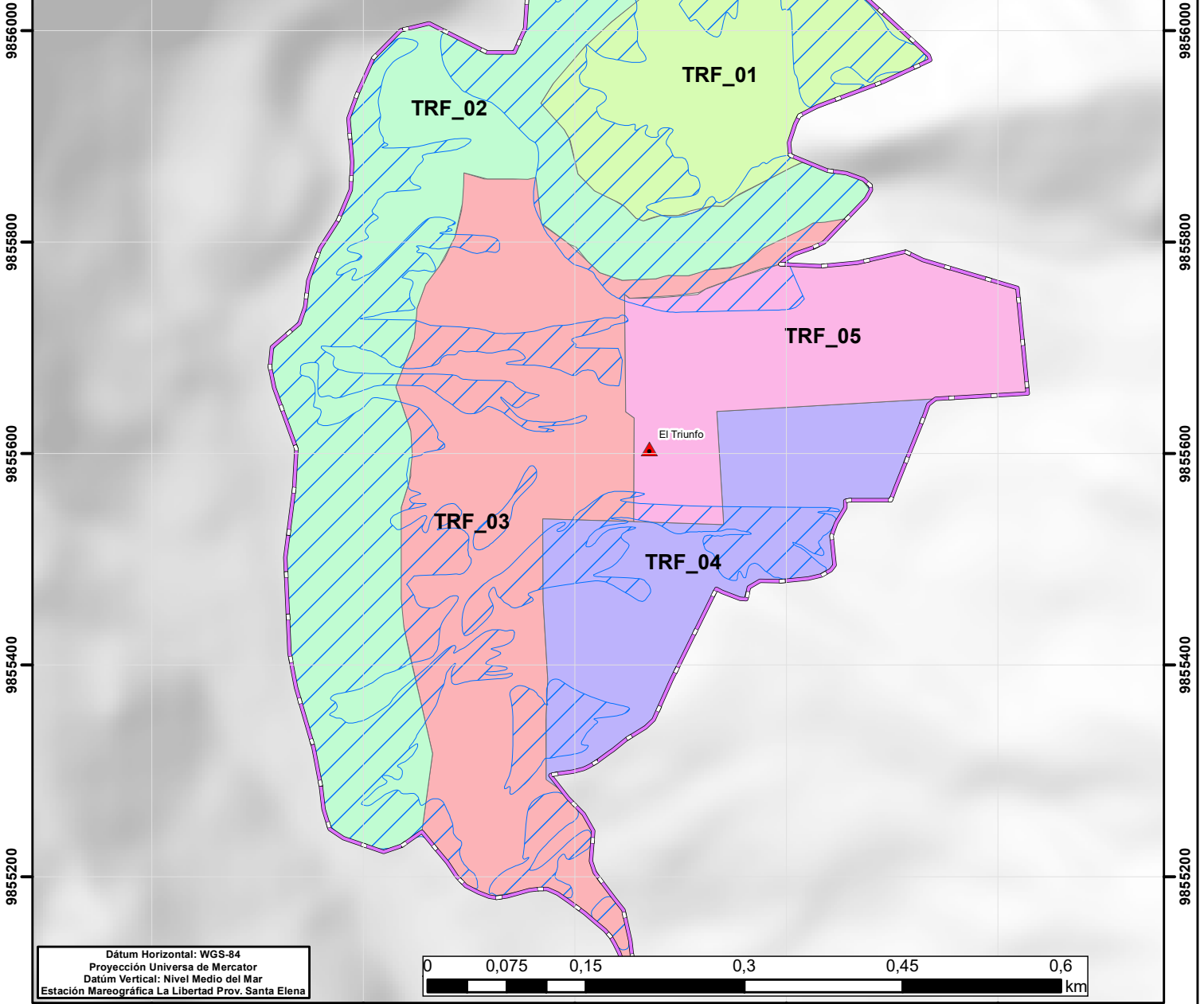



# ACTUALIZACIÓN PDOT - PUGS 2023 - 2027

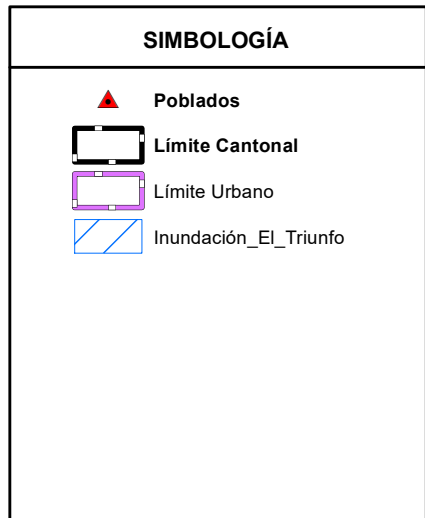
788400      788600      788800      789000      789200



Dátum Horizontal: WGS-84  
 Proyección Universal de Mercator  
 Dátum Vertical: Nivel Medio del Mar  
 Estación Mareográfica La Libertad Prov. Santa Elena



788400      788600      788800      789000      789200



<b>GOBIERNO AUTÓNOMO DESCENTRALIZADO SAN CRISTÓBAL DE PATATE</b>		
ACTUALIZACIÓN PDOT Y PUG 2023 - 2027		
<b>MAPA TORRENCIALIDAD CUENCAS HIDROGRÁFICAS</b>		
<b>ING. HERNÁN MEDINA CASTRO ALCALDE</b>		
ELABORADO:		
<b>ING. DANIEL ALBÁN</b>		
REVISADO:		
<b>ARQ. RAQUEL MORALES</b>		
CONSULTOR:		
<b>ARQ. RODRIGO JIMÉNEZ H.</b>		
FECHA:	ESCALA:	MAPA No: <b>CUR-030</b>
<b>SEP 2024</b>	<b>1:5.709</b>	
FUENTE:		
IGM, GAD PATATE, MAG MAATE		

