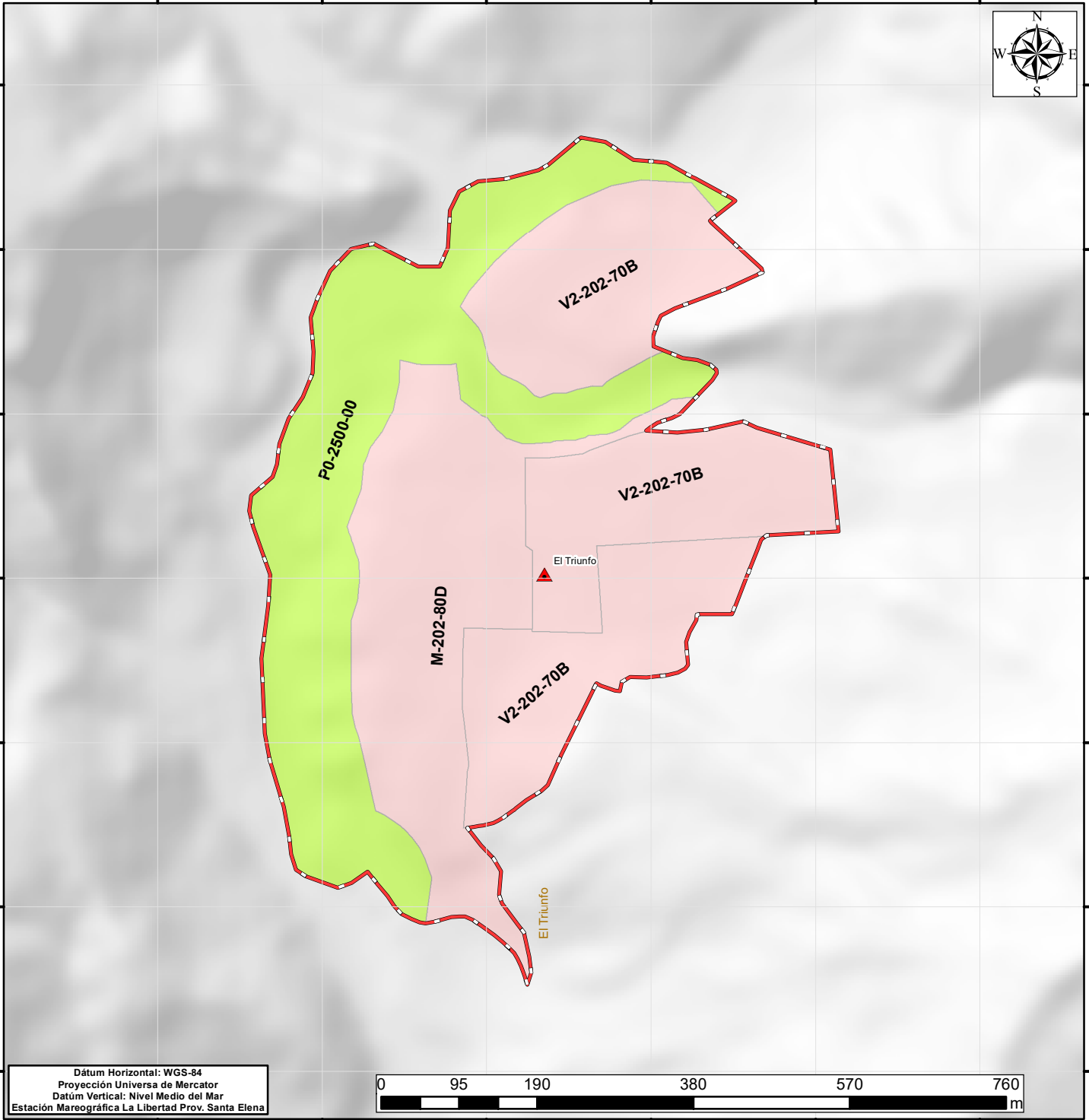
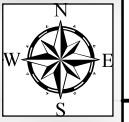


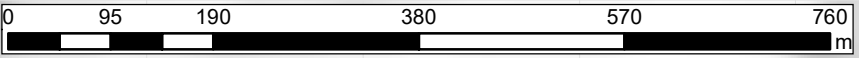
# ACTUALIZACIÓN PDOT - PUGS 2023 - 2027

788400 788600 788800 789000 789200 789400

9856200  
9856000  
9855800  
9855600  
9855400  
9855200  
9855000



Dátum Horizontal: WGS-84  
Proyección Universal de Mercator  
Datúm Vertical: Nivel Medio del Mar  
Estación Mareográfica La Libertad Prov. Santa Elena



788400 788600 788800 789000 789200 789400



### SIMBOLOGÍA

	Poblados
	Límite Parroquial
	Límite Cantonal
	Límite Urbano
<b>Subclasificación Suelo</b>	
	Suelo Urbano Consolidado
	Suelo urbano de Protección
	Suelo urbano no Consolidado

<b>GOBIERNO AUTÓNOMO DESCENTRALIZADO SAN CRISTÓBAL DE PATATE</b>		
ACTUALIZACIÓN PDOT Y PUG 2023 - 2027		
<b>Mapa Códigos PITS El Triunfo</b>		
<b>ING. HERNÁN MEDINA CASTRO ALCALDE</b>		
ELABORADO:	<b>ING. DANIEL ALBÁN</b>	
REVISADO:	<b>ARQ. RAQUEL MORALES</b>	
CONSULTOR:	<b>ARQ. RODRIGO JIMÉNEZ H.</b>	
FECHA:	<b>SEP 2024</b>	
ESCALA:	<b>1:7.000</b>	MAPA No:
FUENTE:	<b>IGM, GAD PATATE, MAG MAATE</b>	<b>CUR-037- 4</b>