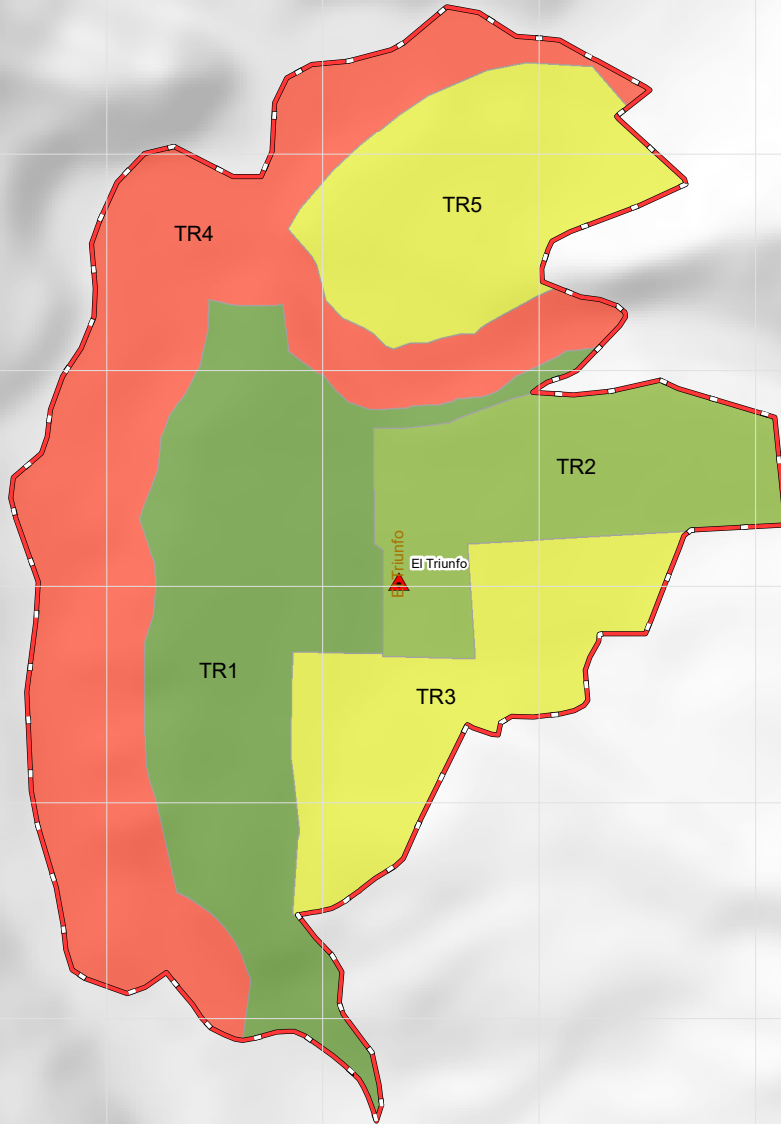
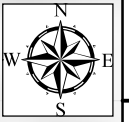


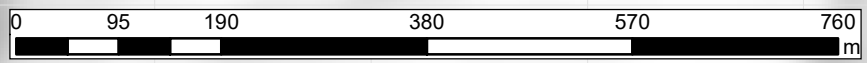
ACTUALIZACIÓN PDOT - PUGS 2023 - 2027

788400 788600 788800 789000 789200 789400

9856200
9856000
9855800
9855600
9855400
9855200
9855000



Dátum Horizontal: WGS-84
Proyección Universal de Mercator
Datúm Vertical: Nivel Medio del Mar
Estación Mareográfica La Libertad Prov. Santa Elena



788400 788600 788800 789000 789200 789400



SIMBOLOGÍA	
	Poblados
	Límite Parroquial
	Límite Cantonal
	Límite Urbano
Frente_min	
	0
	8
	10
	11
	12
	14
	15
	18
	20
	50

GOBIERNO AUTÓNOMO DESCENTRALIZADO SAN CRISTÓBAL DE PATATE		
ACTUALIZACIÓN PDOT Y PUG 2023 - 2027		
Mapa Propuesta Frente Mínimo por PIT El Triunfo		
ING. HERNÁN MEDINA CASTRO ALCALDE		
ELABORADO: ING. DANIEL ALBÁN		
REVISADO: ARQ. RAQUEL MORALES		
CONSULTOR: ARQ. RODRIGO JIMÉNEZ H.		
FECHA: SEP 2024	ESCALA: 1:7.000	
FUENTE: IGM, GAD PATATE, MAG MAATE		