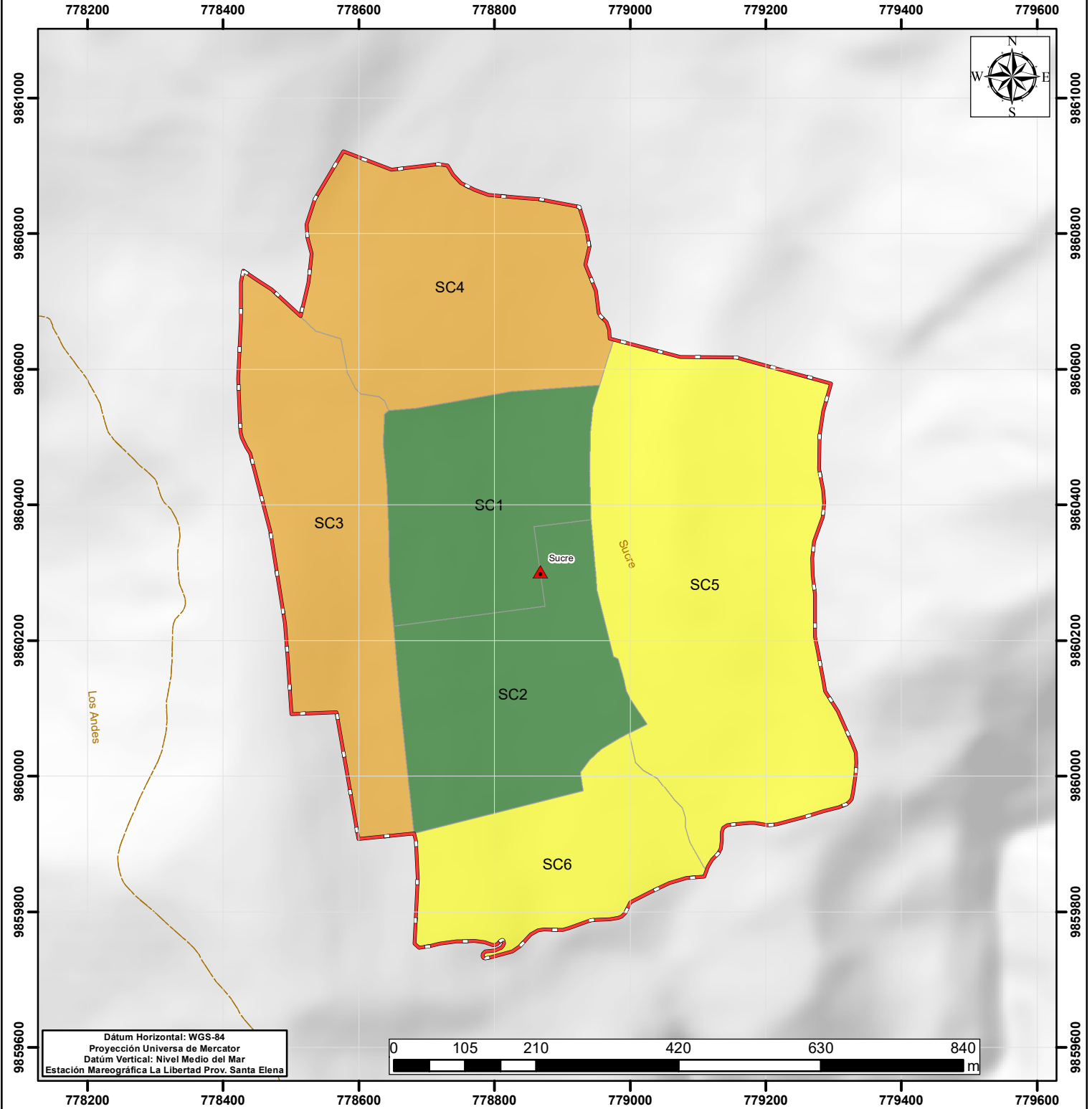
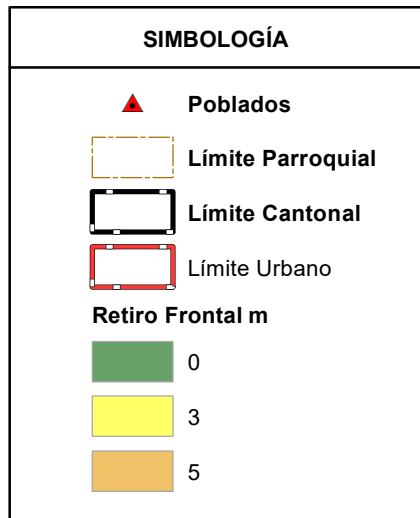
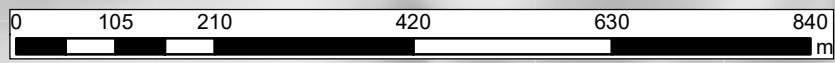


ACTUALIZACIÓN PDOT - PUGS 2023 - 2027



Dátum Horizontal: WGS-84
 Proyección Universal de Mercator
 Dátum Vertical: Nivel Medio del Mar
 Estación Mareográfica La Libertad Prov. Santa Elena



GOBIERNO AUTÓNOMO DESCENTRALIZADO SAN CRISTÓBAL DE PATATE		
ACTUALIZACIÓN PDOT Y PUG 2023 - 2027		
Mapa Propuesta Retiro Frontal por PIT Sucre		
ING. HERNÁN MEDINA CASTRO ALCALDE		 GAD MUNICIPAL
ELABORADO:		
ING. DANIEL ALBÁN		
REVISADO:		
ARQ. RAQUEL MORALES		
CONSULTOR:		
ARQ. RODRIGO JIMÉNEZ H.		
FECHA:	ESCALA:	MAPA No:
SEP 2024	1:8.000	CUR-034- 3
FUENTE: IGM, GAD PATATE, MAG MAATE		