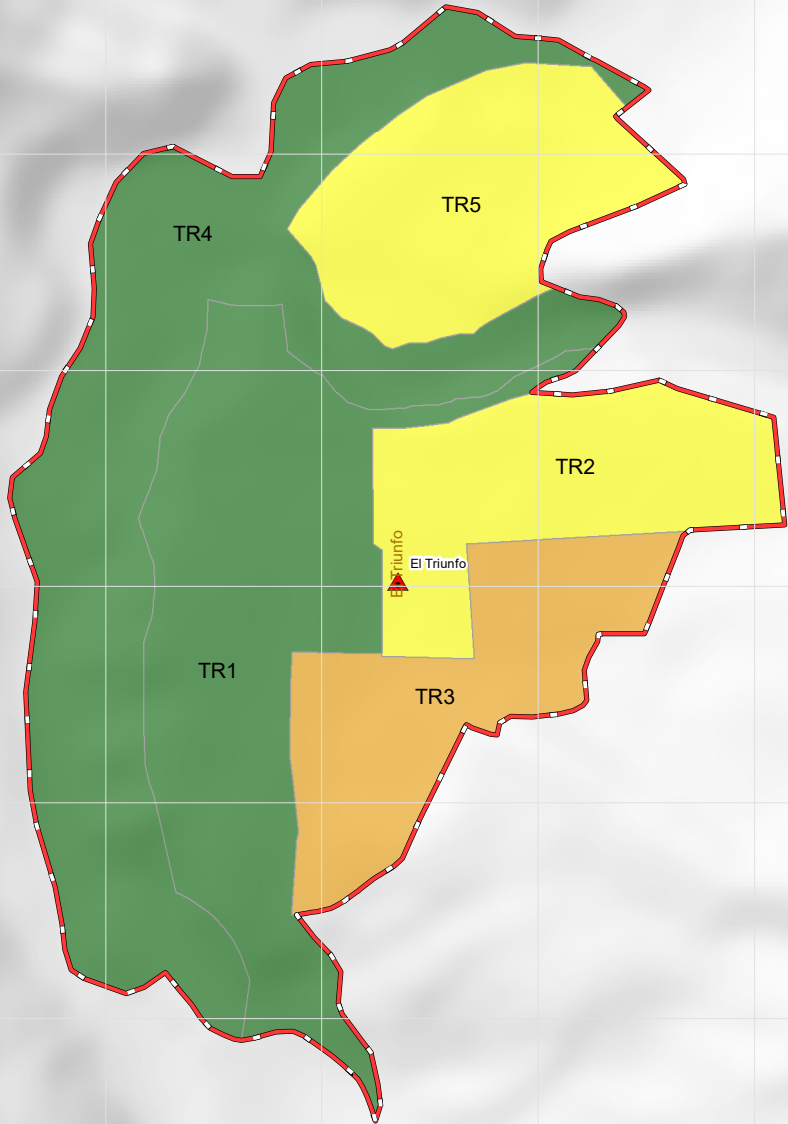
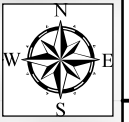


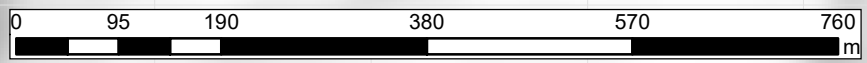
ACTUALIZACIÓN PDOT - PUGS 2023 - 2027

788400 788600 788800 789000 789200 789400

9856200
9856000
9855800
9855600
9855400
9855200
9855000



Dátum Horizontal: WGS-84
Proyección Universal de Mercator
Datúm Vertical: Nivel Medio del Mar
Estación Mareográfica La Libertad Prov. Santa Elena



788400 788600 788800 789000 789200 789400



SIMBOLOGÍA	
	Poblados
	Límite Parroquial
	Límite Cantonal
	Límite Urbano
Retiro Frontal m	
	0
	3
	5

GOBIERNO AUTÓNOMO DESCENTRALIZADO SAN CRISTÓBAL DE PATATE		
ACTUALIZACIÓN PDOT Y PUG 2023 - 2027		
Mapa Propuesta Retiro Frontal por PIT El Triunfo		
ING. HERNÁN MEDINA CASTRO ALCALDE		
ELABORADO:	ING. DANIEL ALBÁN	
REVISADO:	ARQ. RAQUEL MORALES	
CONSULTOR:	ARQ. RODRIGO JIMÉNEZ H.	
FECHA:	SEP 2024	
ESCALA:	1:7.000	MAPA No: CUR-034- 4
FUENTE:	IGM, GAD PATATE, MAG MAATE	