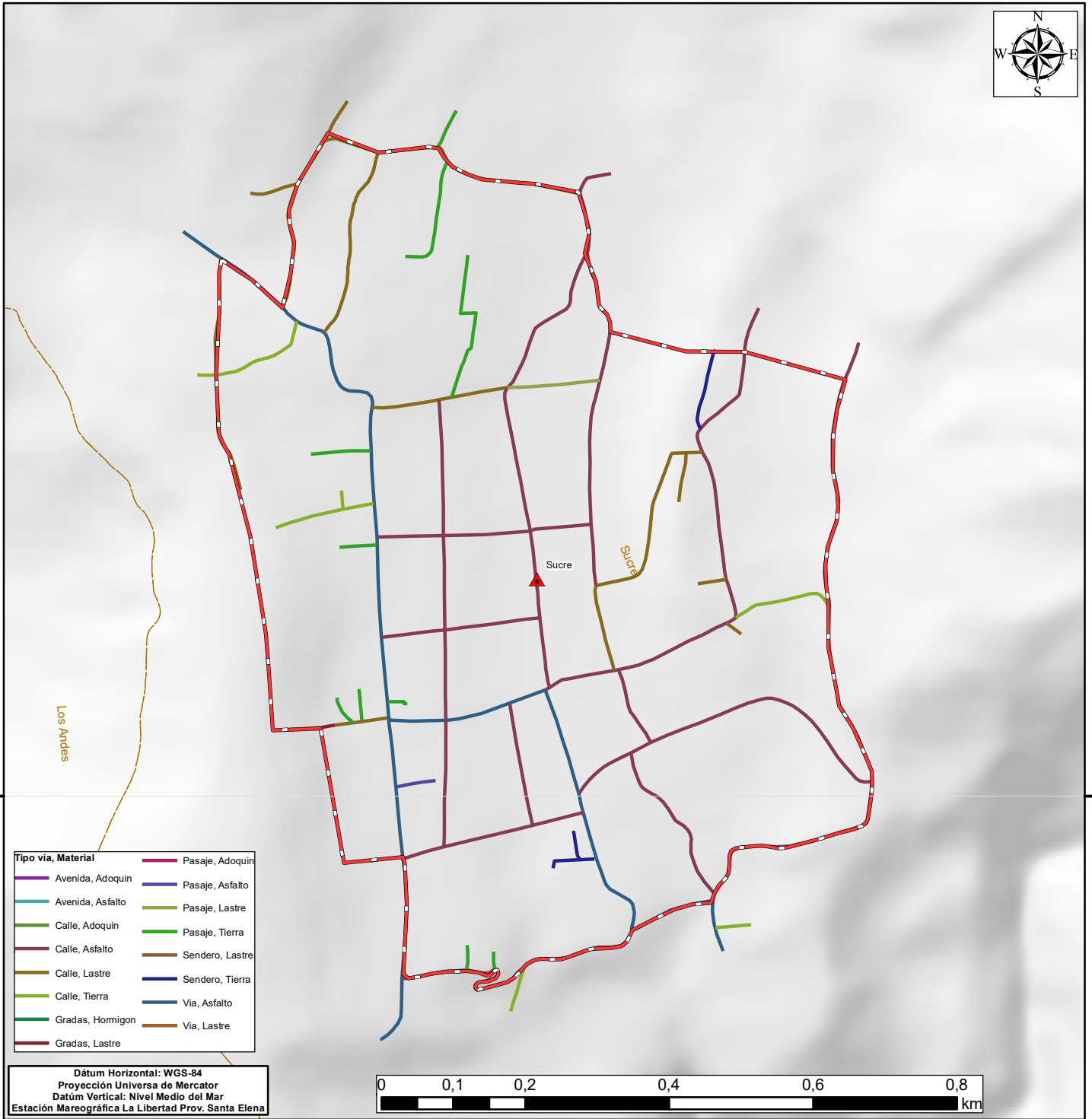




ACTUALIZACIÓN PDOT - PUGS 2023 - 2027



| Tipo vía, Material | |
|--------------------|------------------|
| | Gradas, Lastre |
| | Gradas, Hormigon |
| | Calle, Tierra |
| | Calle, Lastre |
| | Calle, Asfalto |
| | Via, Asfalto |
| | Sendero, Tierra |
| | Sendero, Lastre |
| | Pasaje, Tierra |
| | Pasaje, Lastre |
| | Pasaje, Asfalto |
| | Pasaje, Adoquin |
| | Avenida, Adoquin |
| | Avenida, Asfalto |

Dátum Horizontal: WGS-84
 Proyección Universa de Mercator
 Dátum Vertical: Nivel Medio del Mar
 Estación Mareográfica La Libertad Prov. Santa Elena



| SIMBOLOGÍA | |
|------------|-------------------|
| | Poblados |
| | Límite Parroquial |
| | Límite Cantonal |
| | Límite Urbano |

| | | |
|--|--|-------------------------------|
| GOBIERNO AUTÓNOMO DESCENTRALIZADO SAN CRISTÓBAL DE PATATE | | |
| ACTUALIZACIÓN PDOT Y PUG 2023 - 2027 | | |
| Mapa Morfología y Jerarquización Vial Sucre | | |
| ING. HERNÁN MEDINA CASTRO ALCALDE | | |
| ELABORADO: ING. DANIEL ALBÁN | | |
| REVISADO: ARQ. RAQUEL MORALES | | |
| CONSULTOR: ARQ. RODRIGO JIMÉNEZ H. | | |
| FECHA: SEP 2024 | | |
| ESCALA: 1:8.000 | | MAPA No: CUR-016- 3 |
| FUENTE: IGM, GAD PATATE, MAG MAATE | | |