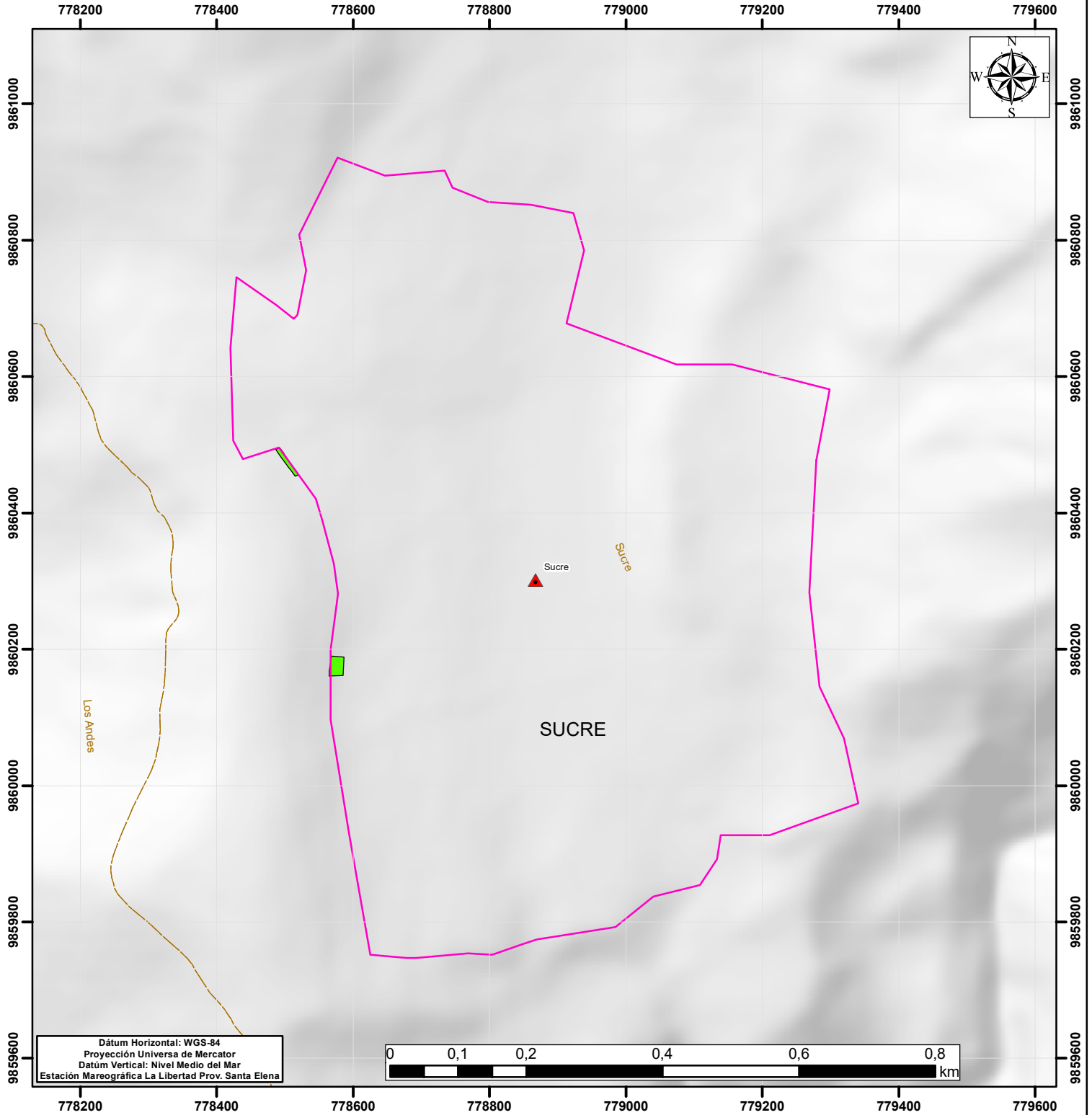
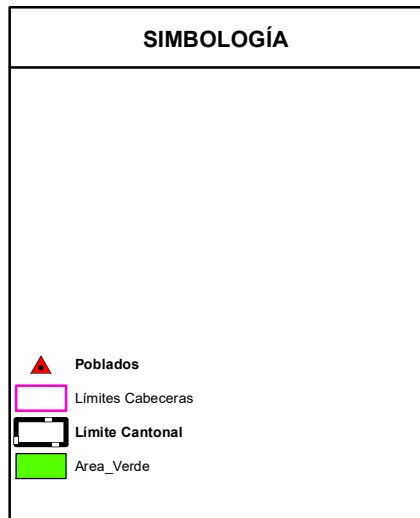



# ACTUALIZACIÓN PDOT - PUGS 2023 - 2027



Dátum Horizontal: WGS-84  
 Proyección Universal de Mercator  
 Dátum Vertical: Nivel Medio del Mar  
 Estación Mareográfica La Libertad Prov. Santa Elena



<b>GOBIERNO AUTÓNOMO DESCENTRALIZADO SAN CRISTÓBAL DE PATATE</b>		
ACTUALIZACIÓN PDOT Y PUG 2023 - 2027		
<b>MAPA ÁREA VERDE PARROQUIA SUCRE SAN CRISTÓBAL DE PATATE</b>		
<b>ING. HERNÁN MEDINA CASTRO ALCALDE</b>		
ELABORADO:		
<b>ING. DANIEL ALBÁN</b>		<b>GAD MUNICIPAL</b>
REVISADO:		
<b>ARQ. RAQUEL MORALES</b>		<b>MAPA No: CAH-026-2</b>
CONSULTOR:		
<b>ARQ. RODRIGO JIMÉNEZ H.</b>		<b>FECHA: SEP 2024</b>
FECHA:		
<b>1:8.000</b>		<b>ESCALA:</b>
ESCALA:		
FUENTE: IGM, GAD PATATE, MAG MAATE, INEC		