

ACTUALIZACIÓN PDOT - PUGS 2023 - 2027

776400

776600

776800

9861400

9861200

9861000

9860800



9861400

9861200

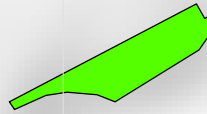
9861000

9860800


Los Andes



LOS ANDES



Dátum Horizontal: WGS-84
Proyección Universal de Mercator
Datúm Vertical: Nivel Medio del Mar
Estación Mareográfica La Libertad Prov. Santa Elena



776400



776600

776800

UBICACIÓN



SIMBOLOGÍA

-  Poblados
-  Límites Cabeceras
-  Límite Cantonal
-  Area_Verde

GOBIERNO AUTÓNOMO DESCENTRALIZADO SAN CRISTÓBAL DE PATATE

ACTUALIZACIÓN PDOT Y PUG 2023 - 2027

MAPA ÁREA VERDE PARROQUIA LOS ANDES SAN CRISTÓBAL DE PATATE

ING. HERNÁN MEDINA CASTRO
ALCALDE

ELABORADO:

ING. DANIEL ALBÁN

REVISADO:

ARQ. RAQUEL MORALES

CONSULTOR:

ARQ. RODRIGO JIMÉNEZ H.

FECHA:

SEP 2024

ESCALA:

1:4.000

FUENTE:

IGM, GAD PATATE, MAG
MAATE, INEC



MAPA No:

CAH-026-1