

ACTUALIZACIÓN PDOT - PUGS 2023 - 2027


776400 776600 776800

9861400

9861200

9861000

9860800

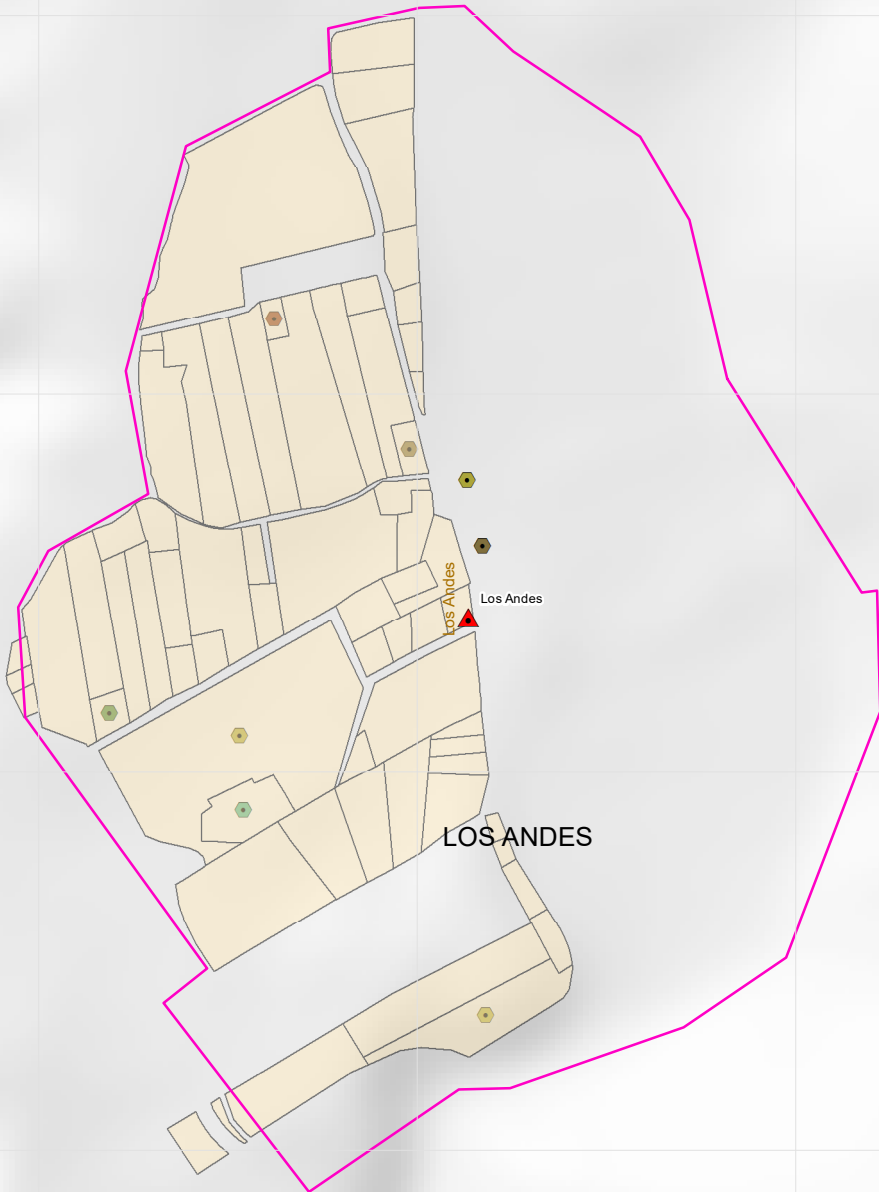


9861400

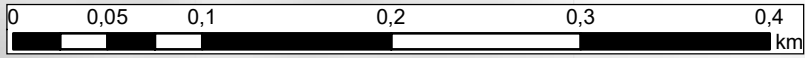
9861200

9861000

9860800



Dátum Horizontal: WGS-84
 Proyección Universal de Mercator
 Dátum Vertical: Nivel Medio del Mar
 Estación Mareográfica La Libertad Prov. Santa Elena



776400 776600 776800



SIMBOLOGÍA	
	Pobladors
	Límites Cabeceras
	Límite Cantonal
	Límite Predial
	Equipamiento Urbano
	Administración
	Aprovisionamiento
	Culto
	Cultura
	Educación
	Funerario
	Inclusión Social
	Recreación y Deporte
	Salud
	Seguridad
	Transporte

GOBIERNO AUTÓNOMO DESCENTRALIZADO SAN CRISTÓBAL DE PATATE		
ACTUALIZACIÓN PDOT Y PUG 2023 - 2027		
MAPA EQUIPAMIENTO PARROQUIA LOS ANDES SAN CRISTÓBAL DE PATATE		
ING. HERNÁN MEDINA CASTRO ALCALDE		
ELABORADO: ING. DANIEL ALBÁN		
REVISADO: ARQ. RAQUEL MORALES		GAD MUNICIPAL
CONSULTOR: ARQ. RODRIGO JIMÉNEZ H.		
FECHA: SEP 2024	ESCALA: 1:4.000	MAPA No: CAH-025-1
FUENTE: IGM, GAD PATATE, MAG MAATE, INEC		